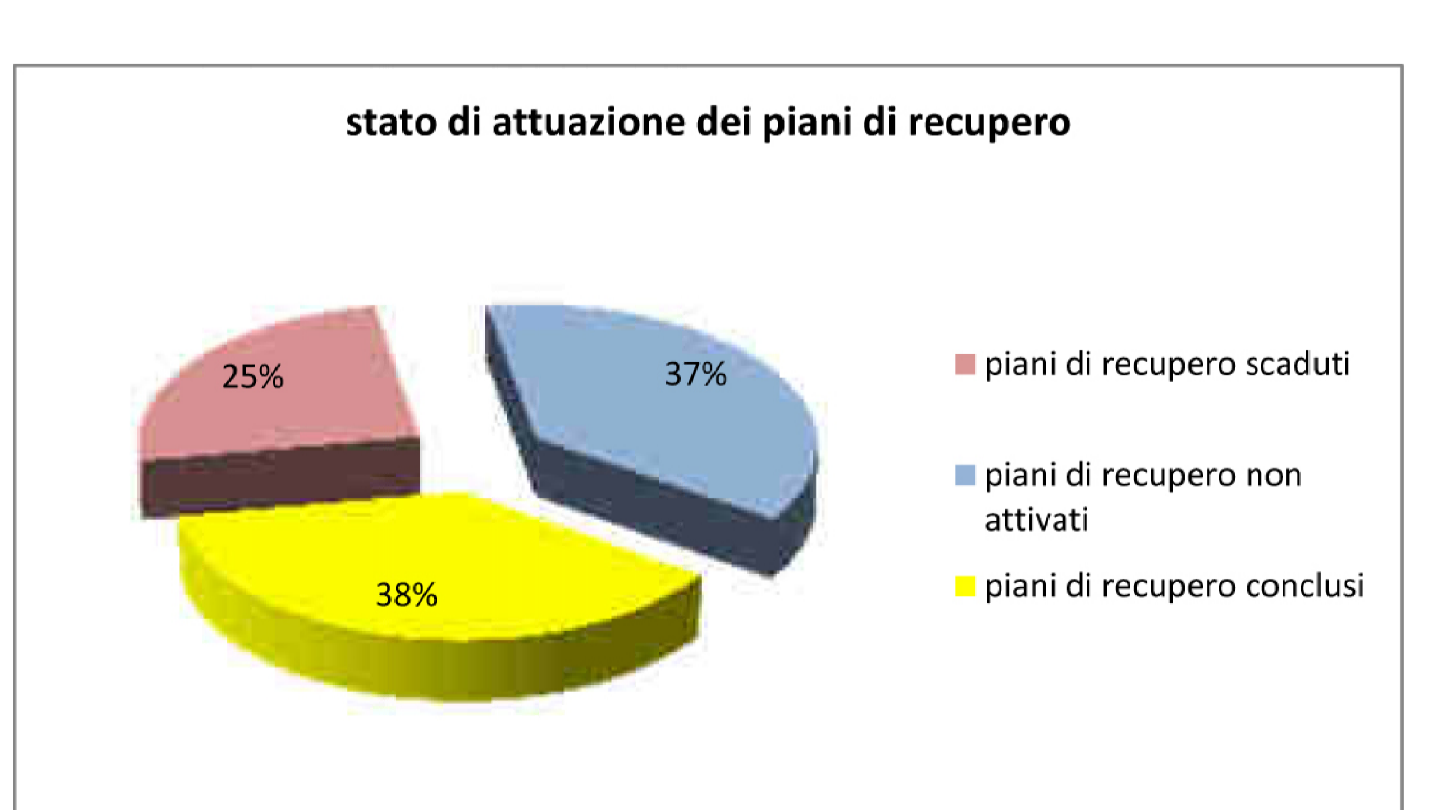
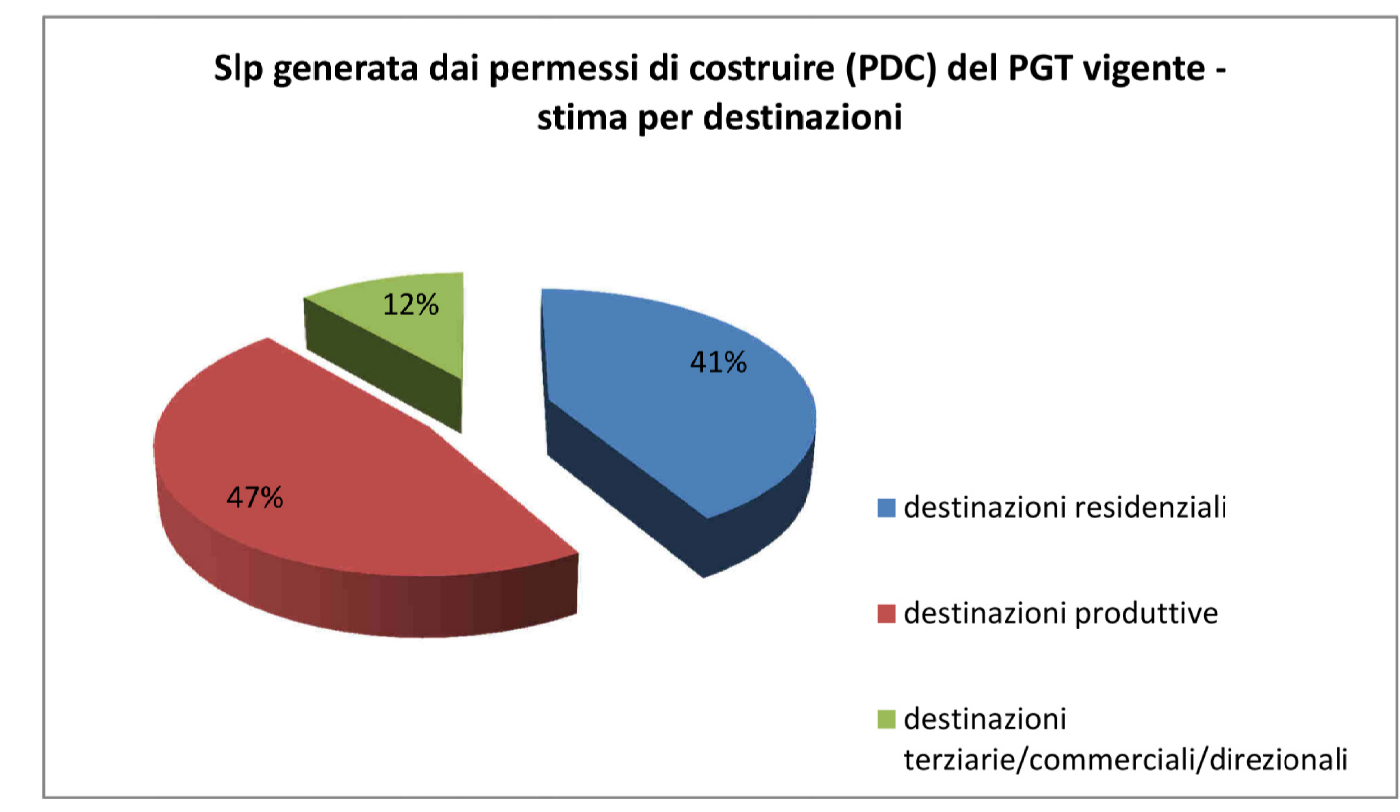
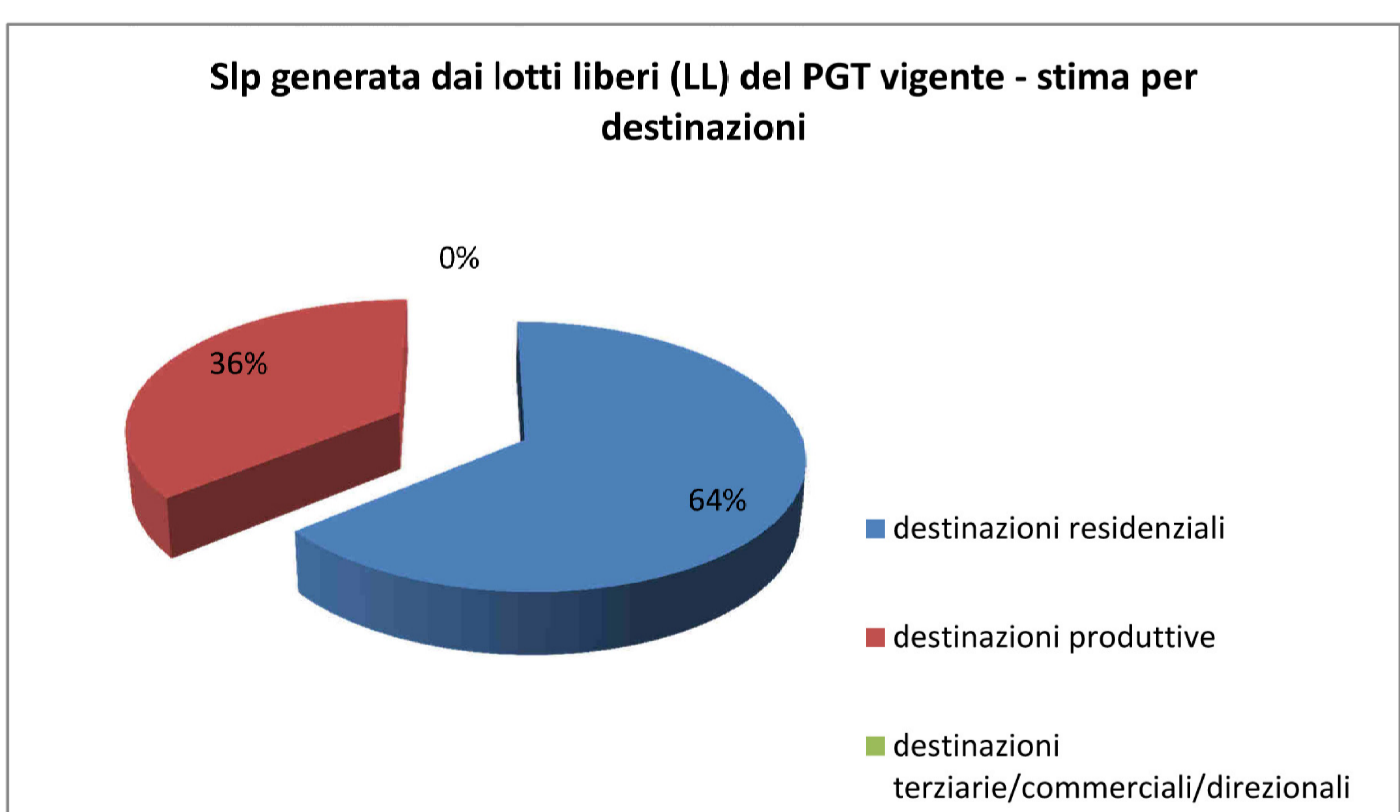


TIPOLOGIA	COD	DESCRIZIONE	STATO DI ATTUAZIONE (NON ATTIVATO / CONZIONATO / IN COSTRUZIONE / CONCLUSO / SCADUTO)	PREVISIONI POT VIGENTE/VARIANTE		
				Residuale Slp (mq) TOTALE	Potenziale Slp (mq) TOTALE	Trasferimento in area commerciale Slp (mq) TOTALE
PDC	1	MARMI SIGNORA	NON ATTIVATO	2.500,00		
PDC	2	SACEF	NON ATTIVATO	1.600,00		
PDC	3	EX IMAGO	NON ATTIVATO		7.500,00	
PDC	4	VIALE VIA SORONZO	NON ATTIVATO	300,00		
PDC	5	SARNA MARI	NON ATTIVATO		3.800,00	2.440,00
PDC	6	VIA MAZZINI DISTRIBUTORE	NON ATTIVATO			450,00
PDC	7	COMINELLI	NON ATTIVATO		4.153,50	
PDC	8	VIA ZACCH	NON ATTIVATO	1.200,00		
PDC	9	VIA LEONARDO DA VINCI ZANARDELLI	NON ATTIVATO	1.950,00		
PDC	10	VIA ZANARDELLI MORIO	NON ATTIVATO	3.100,00		
PDC	11	VIA MORIO	NON ATTIVATO	1.400,00		
PDC	12	ALMI	NON ATTIVATO		100,00	
PDC	13	VIA BRONZETTI	NON ATTIVATO	800,00		
PDC	14	VIA GRAMSCI	NON ATTIVATO	900,00		
PDC	15	VIA BREVE	NON ATTIVATO		1.000,00	1.000,00
PDC	16	SAN CARLO	NON ATTIVATO	800,00		
PDC	17	VIA GARIBOLDI	NON ATTIVATO	180,00		
PDC	18	SAN GIUSEPPE	NON ATTIVATO	300,00		
PR	1	EX ALBERTI	NON ATTIVATO		0,00	
PR	2	CASCINA CURIONE	NON ATTIVATO		0,00	
PR	3	CASCINA RAZZICA	NON ATTIVATO		0,00	
PR	4	VIA DE GASPERI	NON ATTIVATO	0,00		
PR	5	VIA ALBERTI	CONCLUSO	0,00		
PR	10	VIA PRATI	NON ATTIVATO	0,00		
PR	11	LAZZARI	NON ATTIVATO	0,00		
PR	PR1	CASCINA BRUNOZZA	SCADUTO	0,00		
PR	PR2	CASCINA REZZOLA	SCADUTO	0,00		
PR	PR3	LAFRANCHI	CONCLUSO	0,00		
PR	PR4	CHEZZOLA	CONCLUSO	0,00		
PR	PR5	LONGI	CONCLUSO	0,00		
PR	PR6	ESSE DICASE	CONCLUSO	0,00		
PR	PR7	EX TEMPIO SAN FRANCESCO	SCADUTO	0,00		
PR	PR8	EX LOMBARDEI	CONCLUSO	0,00		
PR	PR9	CASCINA EX SBERNA	SCADUTO	0,00		
LL	1	Via Varesini nord	NON ATTIVATO	250,00	0,00	0,00
LL	2	Via Giovanni XXIII	NON ATTIVATO	0,00	1.737,50	0,00
LL	3	Via Sarni	CONCLUSO	374,00	0,00	0,00
LL	4	Via San Gaetano	NON ATTIVATO	720,00	0,00	0,00
LL	5	Via Vittorio Veneto ovest	NON ATTIVATO	234,00	0,00	0,00
LL	6	Via Vittorio Veneto est	NON ATTIVATO	550,00	0,00	0,00
LL	7	Via Umberto Giordano	NON ATTIVATO	235,00	0,00	0,00
LL	8	Via Brenetti	NON ATTIVATO	791,00	0,00	0,00
				17.724,00	18.291,00	4.090,00

Potenzialità edificatorie lotti liberi (LL)		mq
SLP generata dai comparti		
- di cui per destinazioni residenziali		3.106,00
- di cui per destinazioni produttive		1.737,50
- di cui per destinazioni terziarie/commerciale/direzionale		0,00
Totale slp generata dai lotti liberi (LL) del PGT vigente		4.843,50

Potenzialità edificatorie permessi di costruire (PDC)		mq
SLP generata dai comparti		
- di cui per destinazioni residenziali		14.618,00
- di cui per destinazioni produttive		16.553,50
- di cui per destinazioni terziarie/commerciale/direzionale		4.090,00
Totale slp generata dai permessi di costruire (PDC) del PGT vigente		35.261,50

Potenzialità edificatorie piani di recupero (PR)		mq
SLP generata dai comparti		
- di cui per destinazioni residenziali		0,00
- di cui per destinazioni produttive		0,00
- di cui per destinazioni terziarie/commerciale/direzionale		0,00
Totale slp generata dai piani di recupero (PR) del PGT vigente		0,00



REGIONE LOMBARDA
 PROVINCIA DI BRESCIA
COMUNE DI REZZATO

2° VARIANTE

PIANO DI GOVERNO DEL TERRITORIO

DOCUMENTO DI PIANO
 QUADRO CONOSCITIVO

C5.1_V
 RICOGNIZIONE DELLO STATO DI ATTUAZIONE
 DEI PIANI DI RECUPERO, PERMESSI DI
 COSTRUIRE E LOTTI LIBERI DEL PGT VIGENTE

CLAUDIO RUZZA
 ARCHITETTO

via G. Pascoli, 3 - Brescia

GRUPPO DI LAVORO
 Dott. Gianfranco
 Comune di Rezzato

ASSESSORE ALL'URBANISTICA
 Dot. Giorgio Gallina

responsabile unico del procedimento
 arch. Bianca Monti

SCALA: 1:8.000
 DATA: Febbraio 2018

Adesso delle vigenti leggi sul diritto urbanistico, questo disegno non potrà essere riprodotto, modificato o comunque usato senza permesso scritto dal progettista.