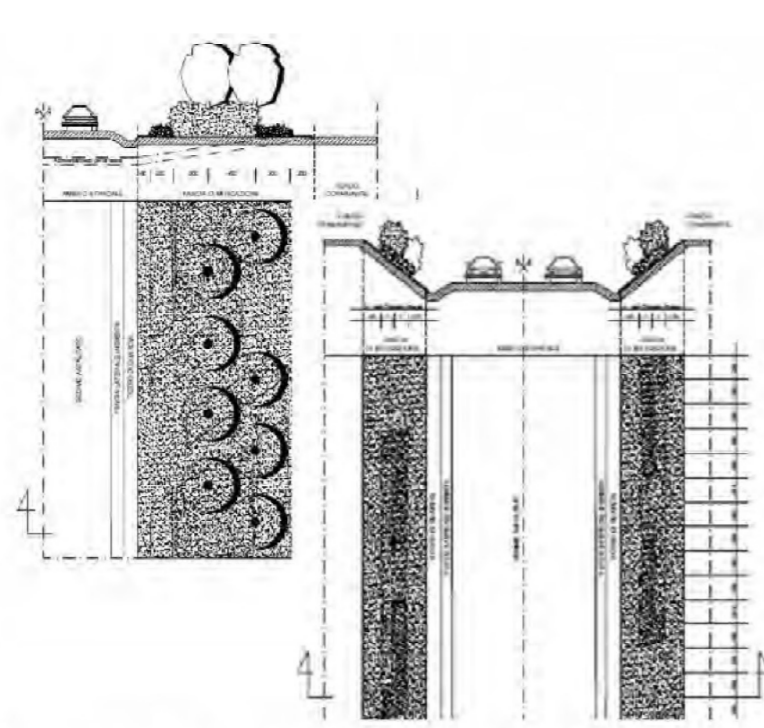


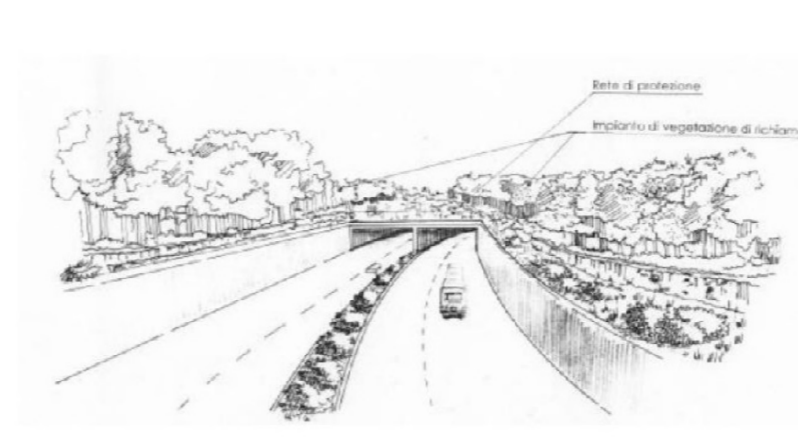
Il ponte verde su strada a raso (Fonte: Provincia di Milano - Repertorio B)
 Il ponte verde su strada a raso: costruzione di ponti vegetati, in parte vegetati con alberi ed arbusti e in parte attrezzata a percorso pedonale, al fine di connettere il sistema territoriale interrotto da strada a raso.



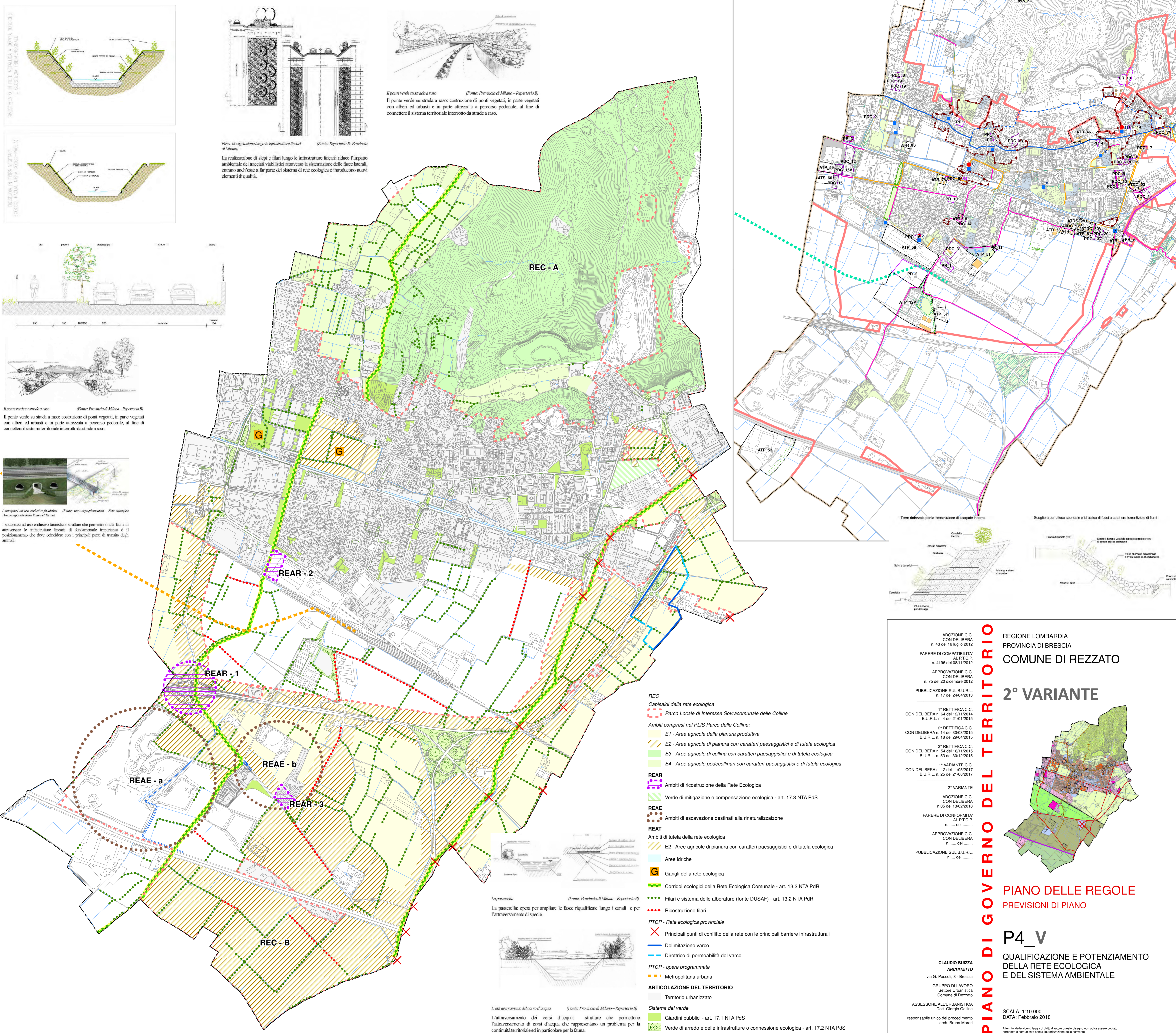
Integrarsi ad uno esclusivo funzionalista (Fonte: www.urbanistica.com - Rete ecologica
 l'intersezione della Via del Ferro)
 I sottopassi ad uso esclusivo funzionalista: strutture che permettono alla fauna di attraversare le infrastrutture lineari; di fondamentale importanza è il posizionamento che deve coincidere con i principali punti di transito degli animali.



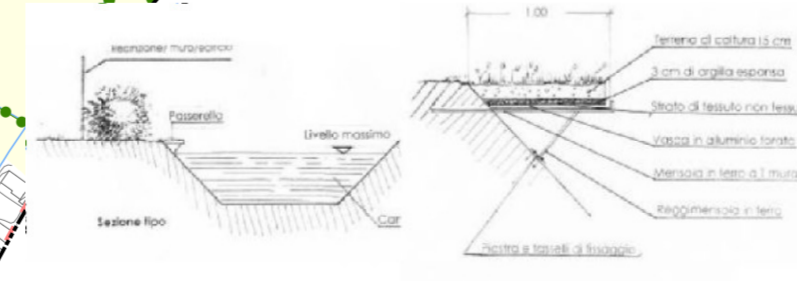
Fascia di vegetazione lungo le infrastrutture lineari (Fonte: Repertorio B, Provincia di Milano)
 La realizzazione di siepi e filari lungo le infrastrutture lineari: riduce l'impatto ambientale dei tracciati viabilistici attraverso la sistemazione delle fasce laterali, creano anche un'area a far parte del sistema di rete ecologica e introducono nuovi elementi di qualità.



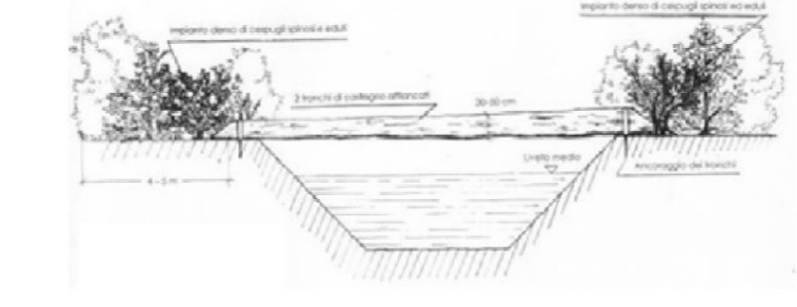
Il ponte verde su strada a raso (Fonte: Provincia di Milano - Repertorio B)
 Il ponte verde su strada a raso: costruzione di ponti vegetati, in parte vegetati con alberi ed arbusti e in parte attrezzata a percorso pedonale, al fine di connettere il sistema territoriale interrotto da strada a raso.



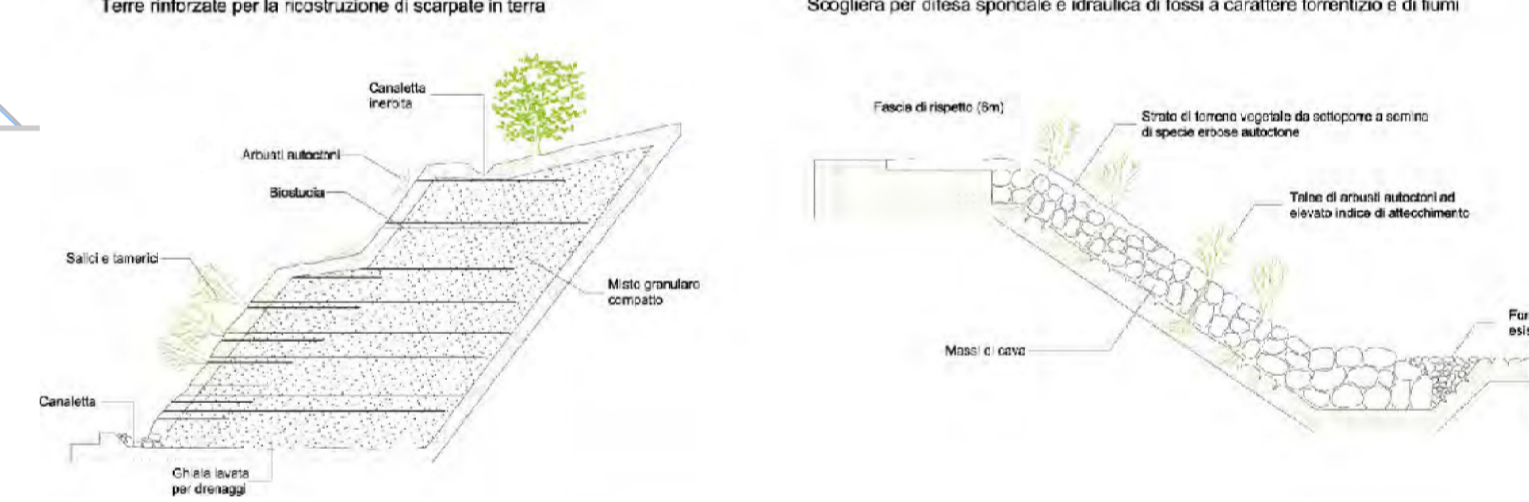
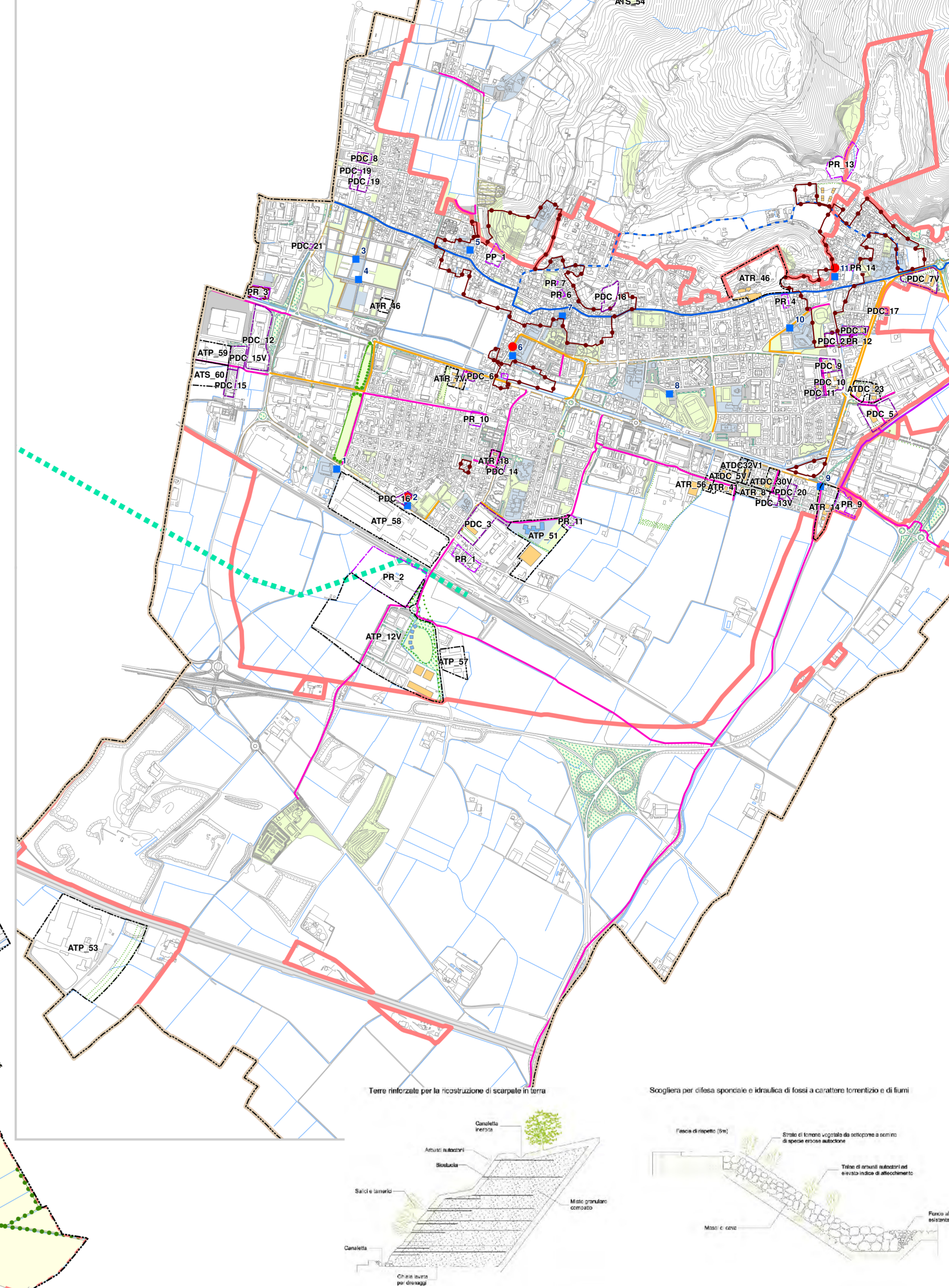
- REC - Capisaldi della rete ecologica**
- Parco Locale di Interesse Sovracomunale delle Colline
- Ambiti compresi nel PLIS Parco delle Colline:**
- E1 - Aree agricole della pianura produttiva
 - E2 - Aree agricole di pianura con caratteri paesaggistici e di tutela ecologica
 - E3 - Aree agricole di collina con caratteri paesaggistici e di tutela ecologica
 - E4 - Aree agricole pedecollinari con caratteri paesaggistici e di tutela ecologica
- REAR - Ambiti di ricostruzione della Rete Ecologica**
- Verde di mitigazione e compensazione ecologica - art. 17.3 NTA PdS
- REAE - Ambiti di escavazione destinati alla rinaturalizzazione**
- REAT - Ambiti di tutela della rete ecologica**
- E2 - Aree agricole di pianura con caratteri paesaggistici e di tutela ecologica
 - Aree idriche
 - Gangli della rete ecologica
 - Corridoi ecologici della Rete Ecologica Comunale - art. 13.2 NTA PdR
 - Filari e sistema delle alberature (fonte DUSAF) - art. 13.2 NTA PdR
 - Ricostruzione filari
- PTCP - Rete ecologica provinciale**
- Principali punti di conflitto della rete con le principali barriere infrastrutturali
 - Delimitazione varco
 - Direttrice di permeabilità del varco
- PTCP - opere programmate**
- Metropolitana urbana
- ARTICOLAZIONE DEL TERRITORIO**
- Territorio urbanizzato
- Sistema del verde**
- Giardini pubblici - art. 17.1 NTA PdS
 - Verde di arredo e delle infrastrutture o connessione ecologica - art. 17.2 NTA PdS



La passerella (Fonte: Provincia di Milano - Repertorio B)
 La passerella: opera per ampliare le fasce ricalificate lungo i canali e per l'attraversamento di specie.



L'attraversamento dei corsi d'acqua (Fonte: Provincia di Milano - Repertorio B)
 L'attraversamento dei corsi d'acqua: strutture che permettono l'attraversamento di corsi d'acqua che rappresentano un problema per la continuità territoriale ed in particolare per la fauna.



Terra rinforzata per la ricostruzione di scarpate in terra
 Scegliere per difesa sponditica e idraulica di fossi a carattere torrentizio e di fiumi

REGIONE LOMBARDA
PROVINCIA DI BRESCIA
COMUNE DI REZZATO

2° VARIANTE

PIANO DI GOVERNO DEL TERRITORIO

PIANO DELLE REGOLE
PREVISIONI DI PIANO

P4_V
QUALIFICAZIONE E POTENZIAMENTO DELLA RETE ECOLOGICA E DEL SISTEMA AMBIENTALE

ADOZIONE C.C. CON DELIBERA n. 43 del 16 luglio 2012
 PARERE DI COMPATIBILITA' AL P.T.C.P. n. 4196 del 08/11/2012
 APPROVAZIONE C.C. CON DELIBERA n. 75 del 20 dicembre 2012
 PUBBLICAZIONE SUL B.U.R.L. n. 17 del 24/04/2013

1° RETTIFICA C.C. CON DELIBERA n. 64 del 12/11/2014 B.U.R.L. n. 4 del 21/01/2015
 2° RETTIFICA C.C. CON DELIBERA n. 14 del 30/03/2015 B.U.R.L. n. 16 del 29/04/2015
 3° RETTIFICA C.C. CON DELIBERA n. 54 del 18/11/2015 B.U.R.L. n. 53 del 30/12/2015
 1° VARIANTE C.C. CON DELIBERA n. 12 del 11/05/2017 B.U.R.L. n. 25 del 21/06/2017

2° VARIANTE
 ADOZIONE C.C. CON DELIBERA n.05 del 13/02/2018
 PARERE DI CONFORMITA' AL P.T.C.P. n. del

APPROVAZIONE C.C. CON DELIBERA n. del

PUBBLICAZIONE SUL B.U.R.L. n. del

CLAUDIO BUZZA ARCHITETTO
 via G. Pascoli, 3 - Brescia
 GRUPPO DI LAVORO Settore Urbanistica Comune di Rezzato

ASSESSORE ALL'URBANISTICA
 Dott. Giorgio Gallina
 responsabile unico del procedimento arch. Bruna Morari

SCALA: 1:10.000
 DATA: Febbraio 2018

A termini delle vigenti leggi sui diritti d'autore questo disegno non potrà essere copiato, riprodotto e comunicato senza l'autorizzazione dello scrivente.