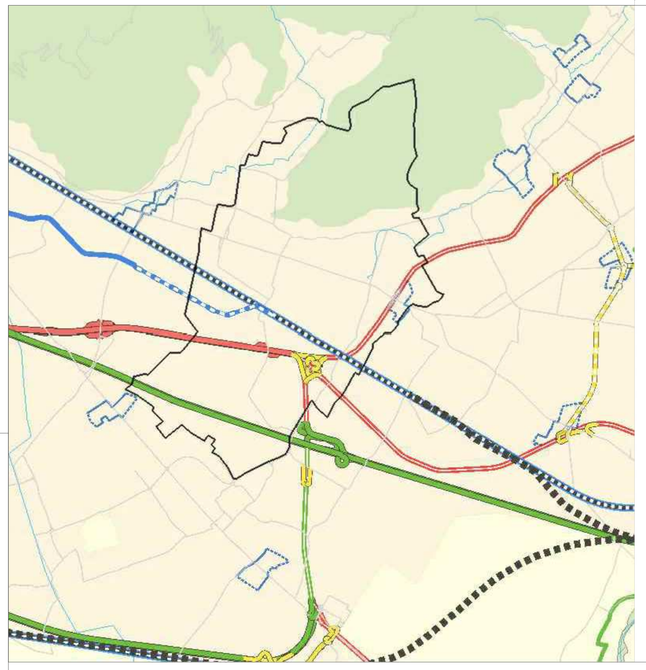

Legenda

- Corridoi ecologici primari a bassa/media antropizzazione in ambito pianiziale
- Corridoi ecologici primari altamente antropizzati in ambito montano
- Corridoi ecologici secondari
- Corridoi locali

Varchi RER

- deframmentare
- entrambi
- varco da tenere

Varchi REP

- Delimitazione varco
- Direttrice di permeabilità del varco
- Fronti problematici all'interno dei corridoi ecologici
- Principali punti di conflitto della rete con le infrastrutture prioritarie
- Aree problematiche all'interno dei corridoi ecologici
- Direttrici di collegamento esterno
- Principali ecosistemi lacustri
- Zone umide
- Aree ad elevato valore naturalistico
- Ambiti di consolidamento ecologico delle colline moreniche del Garda
- Aree naturali di completamento
- Ambiti urbani o periurbani preferenziali per la ricostruzione ecologica diffusa
- Ambiti dei fontanili
- Aree per la ricostruzione polivalente dell'agroecosistema
- Rete Natura 2000
- Elementi di primo livello della RER
- Parchi regionali nazionali
- Reticolo idrico principale
- Viabilità locale
- Viabilità primaria
- Viabilità da potenziare a primaria
- Viabilità principale
- Viabilità da potenziare a principale
- Viabilità principale (di progetto)
- Viabilità secondaria
- Viabilità da potenziare a secondaria
- Viabilità secondaria (di progetto)
- Metropolitana
- Metropolitana in progetto
- Linee ferroviarie metropolitane
- Linee ferroviarie di progetto
- AC / AV
- Ferrovia storica
- Confini comunali
- Confine provinciale

RETE ECOLOGICA PROVINCIALE - TAV 4- SEZIONE D - PTCP BRESCIA

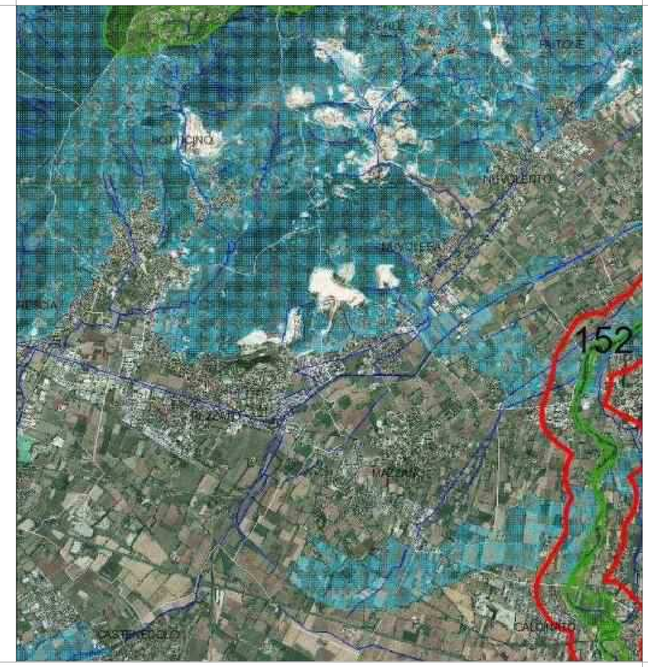

RETE ECOLOGICA REGIONALE - SCHEDA 152 - PTR LOMBARDIA

ELEMENTI PRIMARI DELLA RER

- varco da deframmentare
- varco da tenere
- varco da tenere e deframmentare
- corridoi regionali primari a bassa o moderata antropizzazione
- corridoi regionali primari ad alta antropizzazione
- elementi di primo livello della RER

ALTRI ELEMENTI

- griglia di riferimento
- reticolo idrografico
- elementi di secondo livello della RER
- comuni

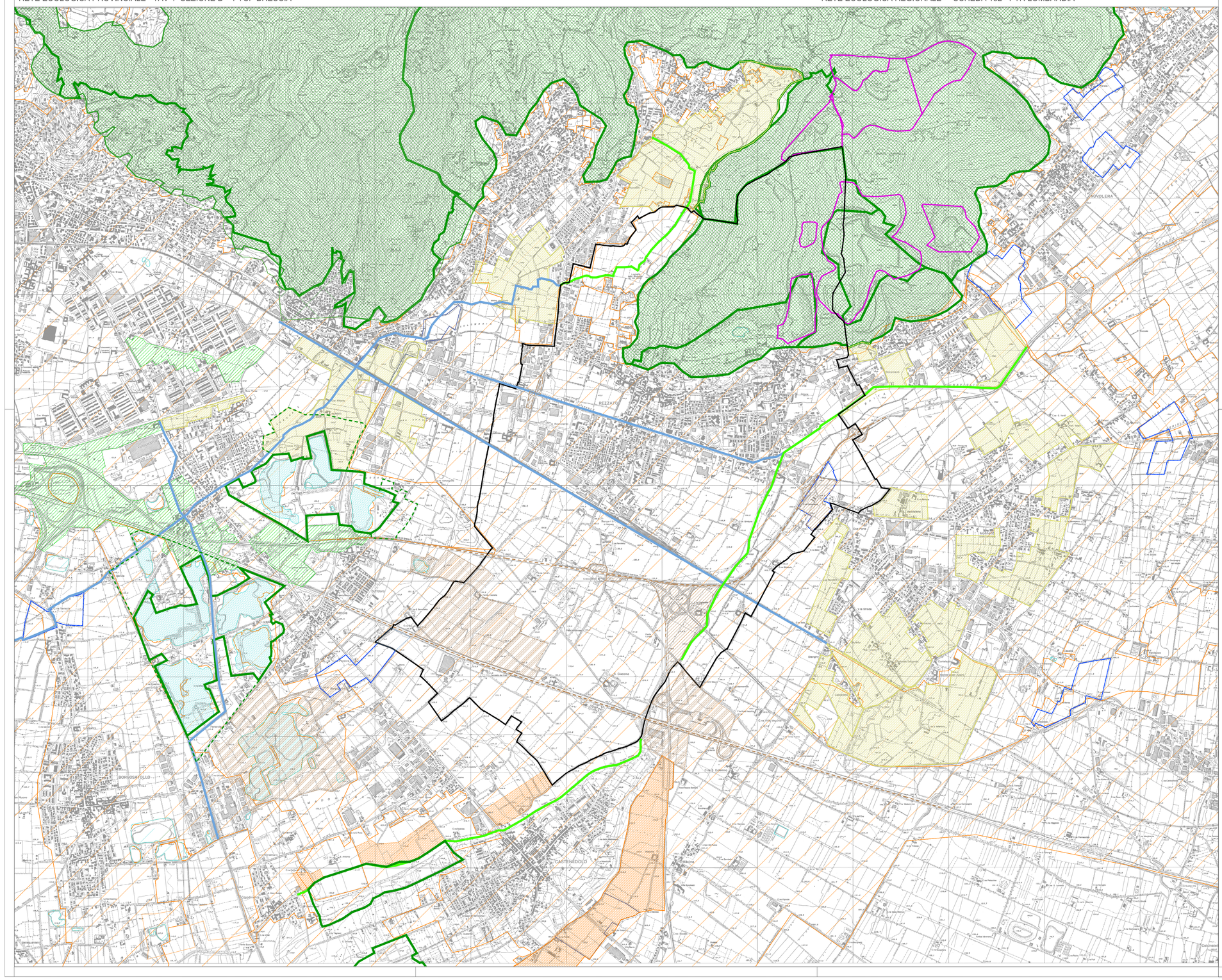

- Ambiti urbani e periurbani da REP
- Ambiti di elevato valore naturalisitco da REP
- Varchi da REP

MOSAICO REC COMUNI CONTERMINI

- NODI - Aree di elevato valore naturalistico ed aree in PLIS
- NODI - Aree Buffer - Zone cuscinetto
- NODI - Ecosistemi lacustri
- CONNESSIONI - Corridoi lineari in ambito agricolo - PRIMARIE
- CONNESSIONI - Corridoi areali terrestri - PRIMARIE
- CONNESSIONI - Corridoi lineari in ambito urbano - SECONDARIE
- CRITICITA' - Ambiti di escavazione in essere/programmati
- CRITICITA' - barriere infrastrutturali - areali
- CRITICITA' - barriere infrastrutturali - areali
- AZIONI - RIQUALIFICAZIONE - aree rurali periurbane
- AZIONI - RIQUALIFICAZIONE - aree in ambito collinare
- AZIONI - MITIGAZIONE - aree infrastrutturali
- confine comune Rezzato

PIANO DI GOVERNO DEL TERRITORIO

REGIONE LOMBARDIA
PROVINCIA DI BRESCIA

COMUNE DI REZZATO

3° VARIANTE

ADOZIONE C.C. CON DELIBERA
n. 43 del 16 luglio 2012

PARERE DI COMPATIBILITA'
AL P.T.C.P.
n. 4196 del 08/11/2012

APPROVAZIONE C.C.CON DELIBERA
n. 75 del 20 dicembre 2012

PUBBLICAZIONE SUL B.U.R.L.
n. 17 del 24/04/2013

1° RETTIFICA
C.C.CON DELIBERA n. 64 del 12/11/2014
B.U.R.L. n. 4 del 21/01/2015

2° RETTIFICA
C.C.CON DELIBERA n. 14 del 30/03/2015
B.U.R.L. n. 18 del 29/04/2015

3° RETTIFICA
C.C.CON DELIBERA n. 54 del 10/11/2015
B.U.R.L. n. 53 del 30/12/2015

1° VARIANTE
C.C.CON DELIBERA n. 12 del 11/05/2017
B.U.R.L. n. 25 del 21/06/2017

2° VARIANTE

ADOZIONE C.C.CON DELIBERA
n.05 del 13/02/2018

APPROVAZIONE C.C.CON DELIBERA
n.33 del 19/07/2018
B.U.R.L. n.21 del 22/05/2019

3° VARIANTE

ADOZIONE C.C.CON DELIBERA
n.50 del 21/12/2022

APPROVAZIONE C.C.CON DELIBERA
n.18 del 03/06/2023

PIANO DELLE REGOLE

REC - INQUADRAMENTO TERRITORIALE

P4.1_V3

RER - REP - MOSAICO REC COMUNI CONTERMINI
POTENZIALITA' RETE ECOLOGICA COMUNALE

Incaricato
Arch. Giorgio Emanuele Montini
25122 Brescia
C.da delle Bassiche.25

Consulenza REC e RETE VERDE
Arch. Francesca Castagnari

Consulenza Componente geologica
Dott. Geol. Niccolo Crestana

GRUPPO DI LAVORO
Settore Urbanistica
Comune di Rezzato

Assessore all'urbanistica
Dott. Avv. Maurizio Franzoni

Responsabile unico del procedimento
Ing. Luciano Zanelli
Dott. Giuseppe Iapisca

SCALA 1:20.000
FEBBRAIO 2022