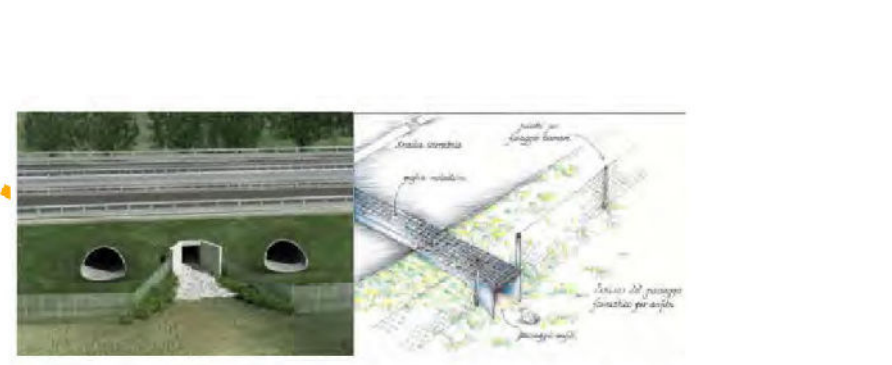
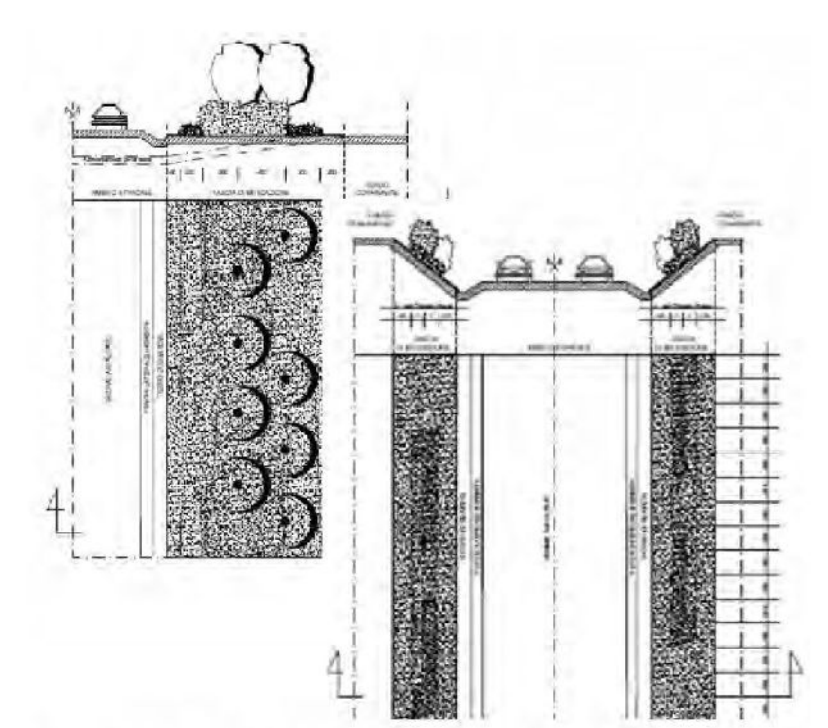


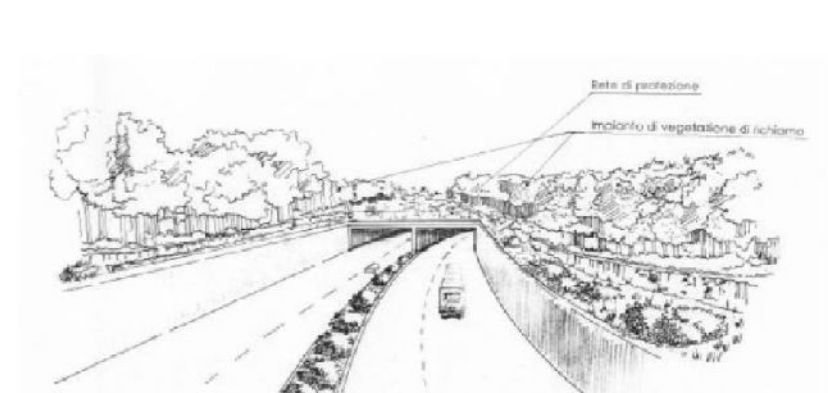
Il ponte verde su strada a raso (Fonte: Provincia di Milano - Repertorio B)
 Il ponte verde su strada a raso: costruzione di ponti vegetati, in parte vegetati con alberi ed arbusti e in parte attrezzata a percorso pedonale, al fine di connettere il sistema territoriale interrotto da strada a raso.



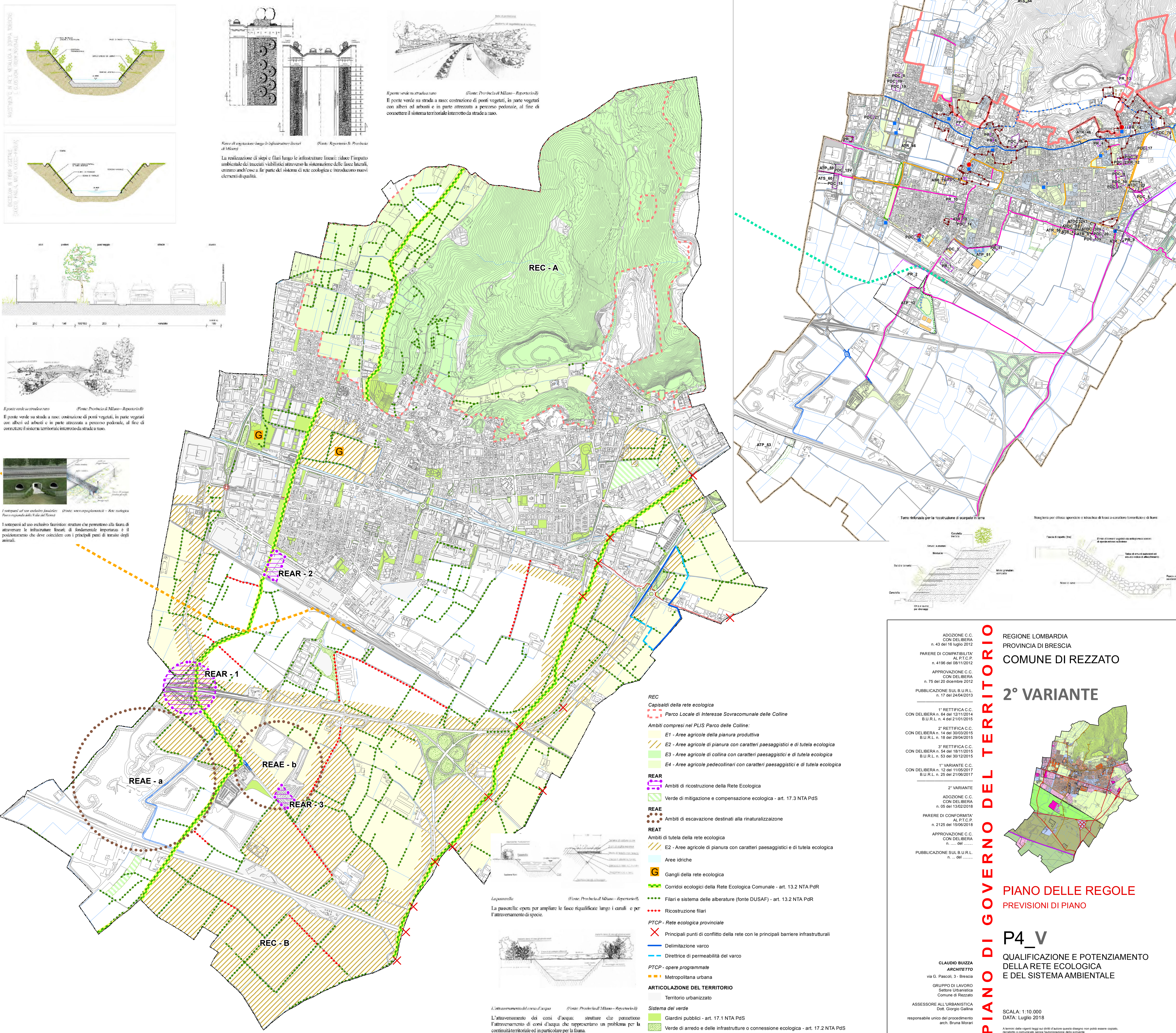
I sottopassati ad uso esclusivo faunistico (Fonte: www.organicamente.it - Rete ecologica Parco Sempione, Valle del Tevere)
 I sottopassati ad uso esclusivo faunistico: strutture che permettono alla fauna di attraversare le infrastrutture lineari di fondamental importanza e il posizionamento che deve coincidere con i principali punti di transito degli animali.



Rete di vegetazione lungo le infrastrutture lineari (Fonte: Repertorio B - Provincia di Milano)
 La realizzazione di siepi e filari lungo le infrastrutture lineari riduce l'impatto ambientale dei tracciati viabilistici attraverso la sistemazione delle fasce laterali, creando archi cossati a far parte del sistema di rete ecologica e introducendo nuovi elementi di qualità.

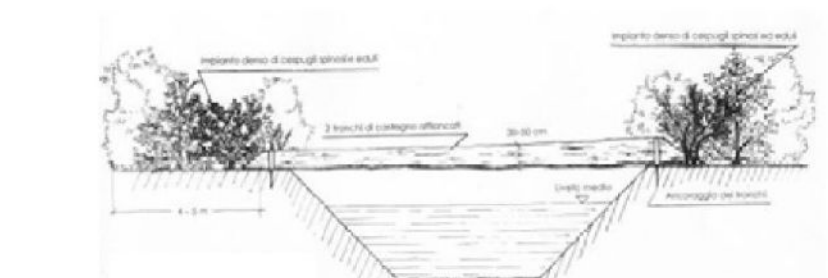


Il ponte verde su strada a raso (Fonte: Provincia di Milano - Repertorio B)
 Il ponte verde su strada a raso: costruzione di ponti vegetati, in parte vegetati con alberi ed arbusti e in parte attrezzata a percorso pedonale, al fine di connettere il sistema territoriale interrotto da strada a raso.

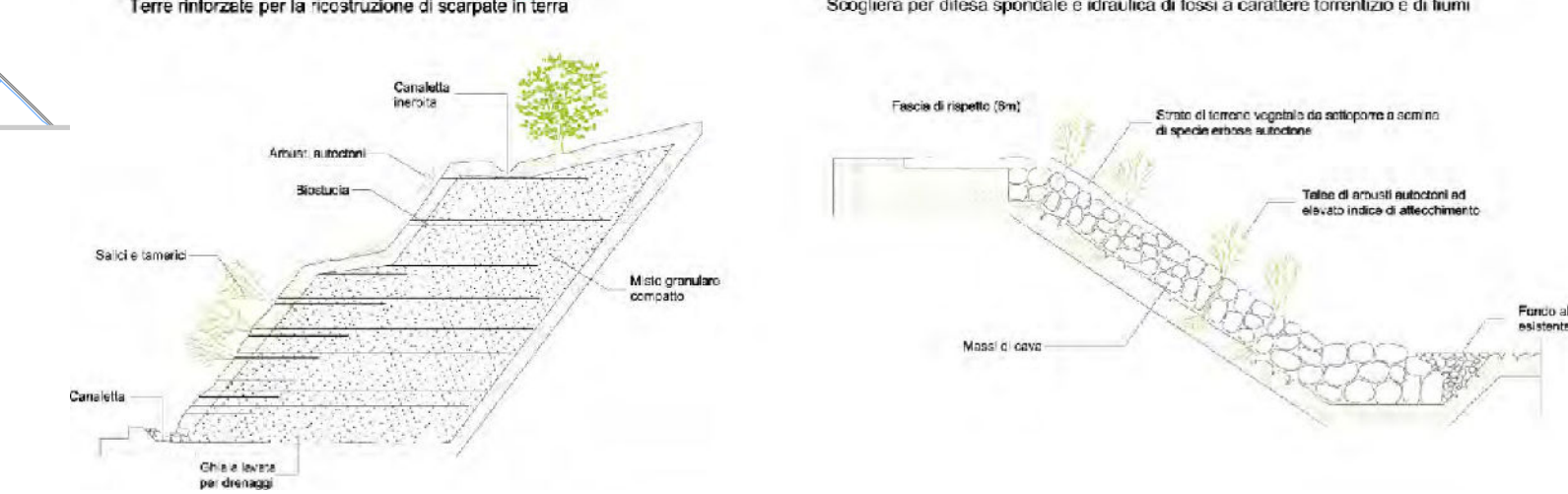
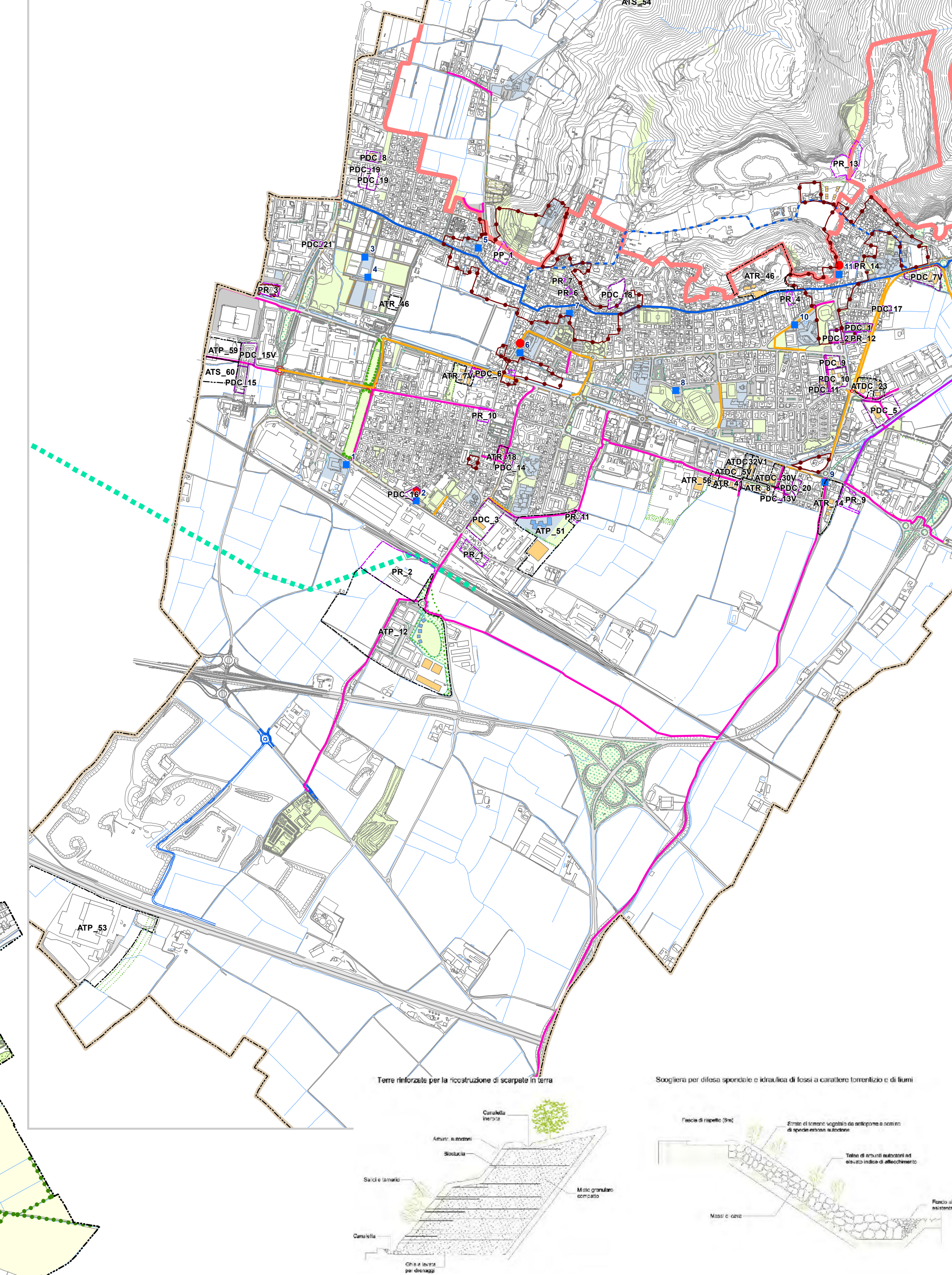


- REC**
 Capsali della rete ecologica
 Parco Locale di Interesse Sovracomunale delle Colline
- Ambiti compresi nel PLIS Parco delle Colline:**
 E1 - Aree agricole della pianura produttiva
 E2 - Aree agricole di pianura con caratteri paesaggistici e di tutela ecologica
 E3 - Aree agricole di collina con caratteri paesaggistici e di tutela ecologica
 E4 - Aree agricole pedecollinari con caratteri paesaggistici e di tutela ecologica
- REAR**
 Ambiti di ricostruzione della Rete Ecologica
 Verde di mitigazione e compensazione ecologica - art. 17.3 NTA PdS
- REAE**
 Ambiti di escavazione destinati alla rinaturalizzazione
- REAT**
 Ambiti di tutela della rete ecologica
 E2 - Aree agricole di pianura con caratteri paesaggistici e di tutela ecologica
 Aree idriche
- G**
 Gangli della rete ecologica
 Corridoi ecologici della Rete Ecologica Comunale - art. 13.2 NTA PdR
 Filari e sistema delle alberature (fonte DUSAF) - art. 13.2 NTA PdR
 Ricostruzione filari
- PTCP - Rete ecologica provinciale**
 Principali punti di conflitto della rete con le principali barriere infrastrutturali
- PTCP - opere programmate**
 Metropolitana urbana
- ARTICOLAZIONE DEL TERRITORIO**
 Territorio urbanizzato
- Sistema del verde**
 Giardini pubblici - art. 17.1 NTA PdS
 Verde di arredo e delle infrastrutture o connessione ecologica - art. 17.2 NTA PdS

La passerella (Fonte: Provincia di Milano - Repertorio B)
 La passerella: open per ampliare le fasce riqualificare lungo i canali e per l'attraversamento di specie.



L'attraversamento dei corsi d'acqua (Fonte: Provincia di Milano - Repertorio B)
 L'attraversamento dei corsi d'acqua: strutture che permettono l'attraversamento di corsi d'acqua che rappresentano un problema per la continuità territoriale ed in particolare per la fauna.



REGIONE LOMBARDA
PROVINCIA DI BRESCIA
COMUNE DI REZZATO

2° VARIANTE

PIANO DI GOVERNO DEL TERRITORIO

PIANO DELLE REGOLE
PREVISIONI DI PIANO

P4_V
QUALIFICAZIONE E POTENZIAMENTO DELLA RETE ECOLOGICA E DEL SISTEMA AMBIENTALE

ADOZIONE C.C. CON DELIBERA n. 43 del 16 luglio 2012
 PARERE DI COMPATIBILITA' AL P.T.C.P. n. 4196 del 08/11/2012
 APPROVAZIONE C.C. CON DELIBERA n. 75 del 20 dicembre 2012
 PUBBLICAZIONE SUL B.U.R.L. n. 17 del 24/04/2013

1° RETTIFICA C.C. CON DELIBERA n. 64 del 12/11/2014 B.U.R.L. n. 4 del 21/01/2015
 2° RETTIFICA C.C. CON DELIBERA n. 14 del 30/03/2015 B.U.R.L. n. 18 del 29/04/2015
 3° RETTIFICA C.C. CON DELIBERA n. 54 del 18/11/2015 B.U.R.L. n. 53 del 30/12/2015
 1° VARIANTE C.C. CON DELIBERA n. 12 del 11/05/2017 B.U.R.L. n. 25 del 21/06/2017

2° VARIANTE
 ADOZIONE C.C. CON DELIBERA n. 05 del 13/02/2018
 PARERE DI CONFORMITA' AL P.T.C.P. n. 2125 del 15/06/2018
 APPROVAZIONE C.C. CON DELIBERA n. del

PUBBLICAZIONE SUL B.U.R.L. n. del

CLAUDIO BUZZA ARCHITETTO
 Via G. Pascoli, 3 - Brescia
 GRUPPO DI LAVORO Settore Urbanistica Comune di Rezzato
 ASSESSORE ALL'URBANISTICA Dott. Giorgio Gallina
 responsabile unico del procedimento arch. Bruna Morari

SCALA: 1:10.000
 DATA: Luglio 2018

A termini delle vigenti leggi sui diritti d'autore questo disegno non potrà essere copiato, riprodotto o comunicato senza l'autorizzazione dello scrivente.