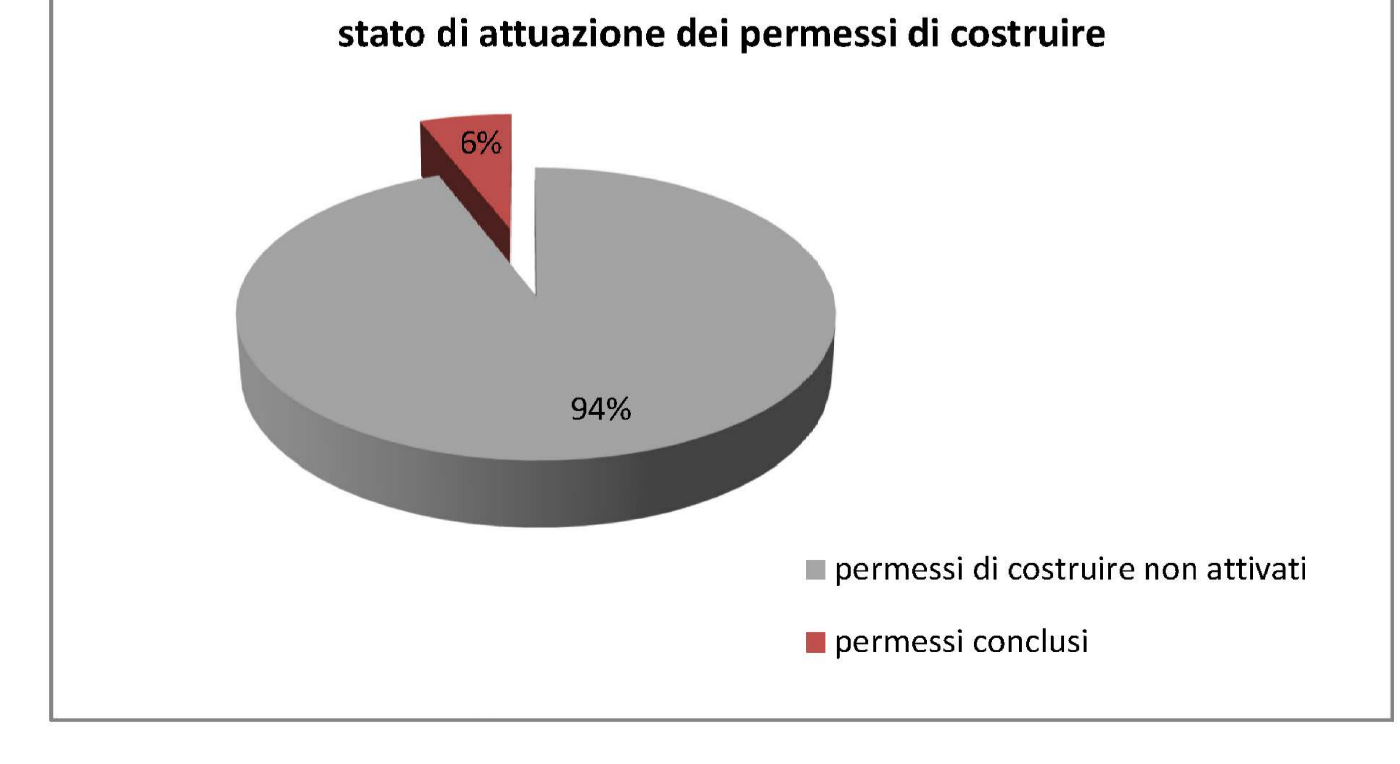
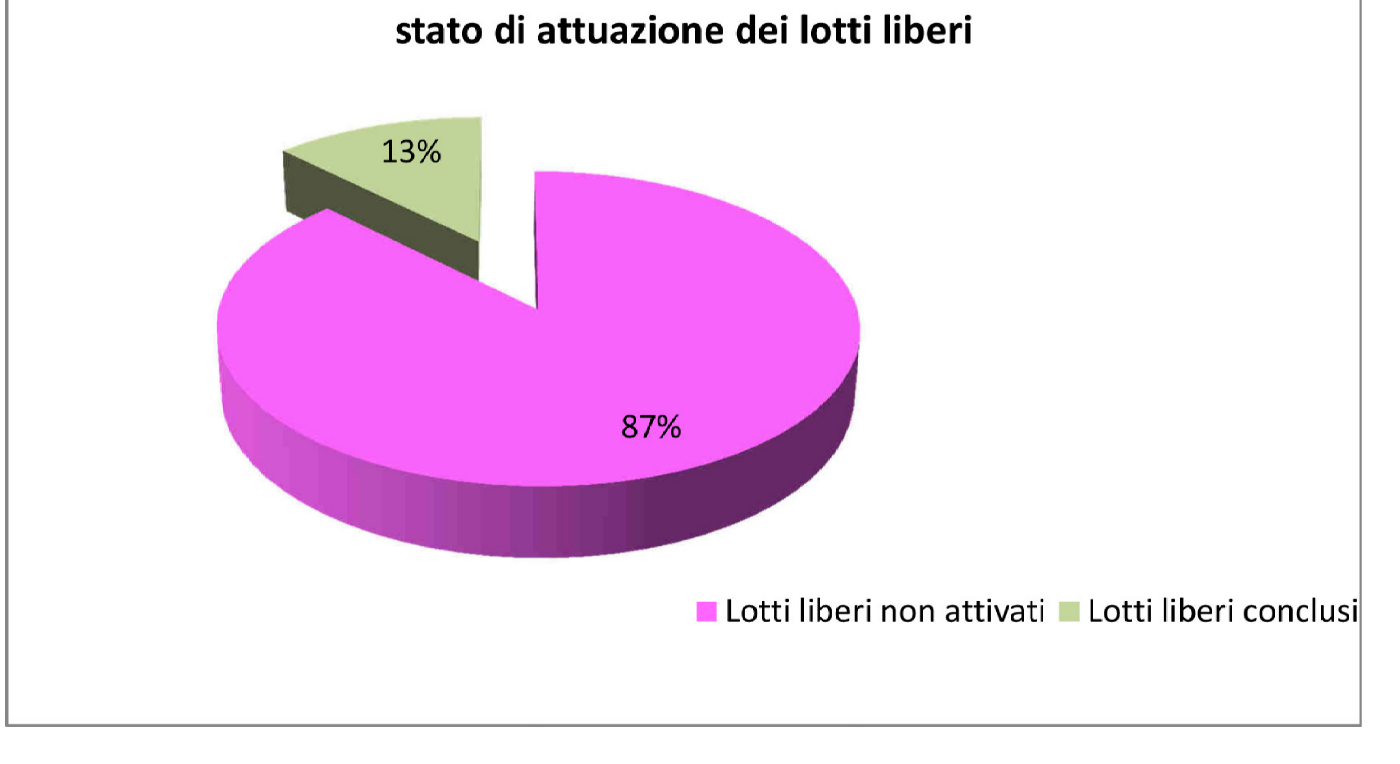
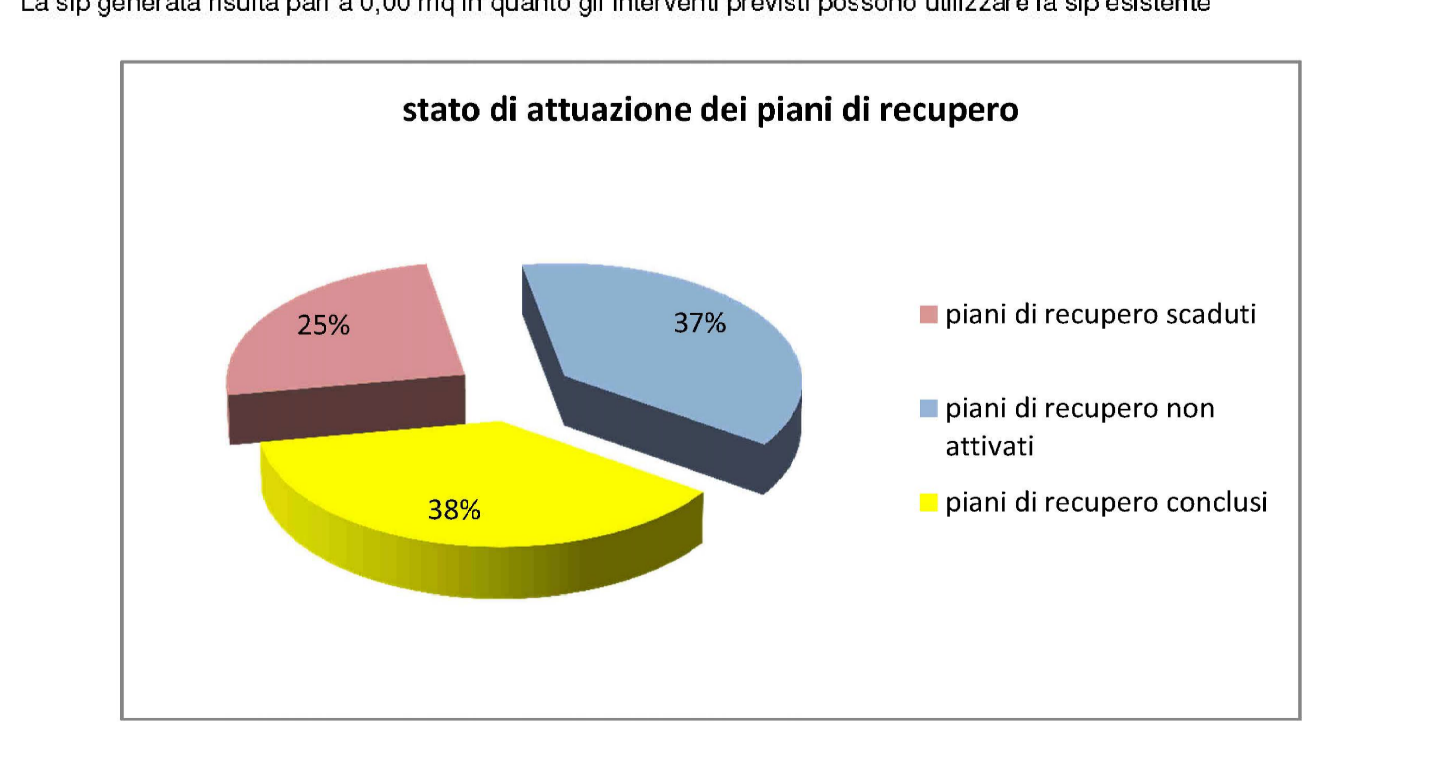
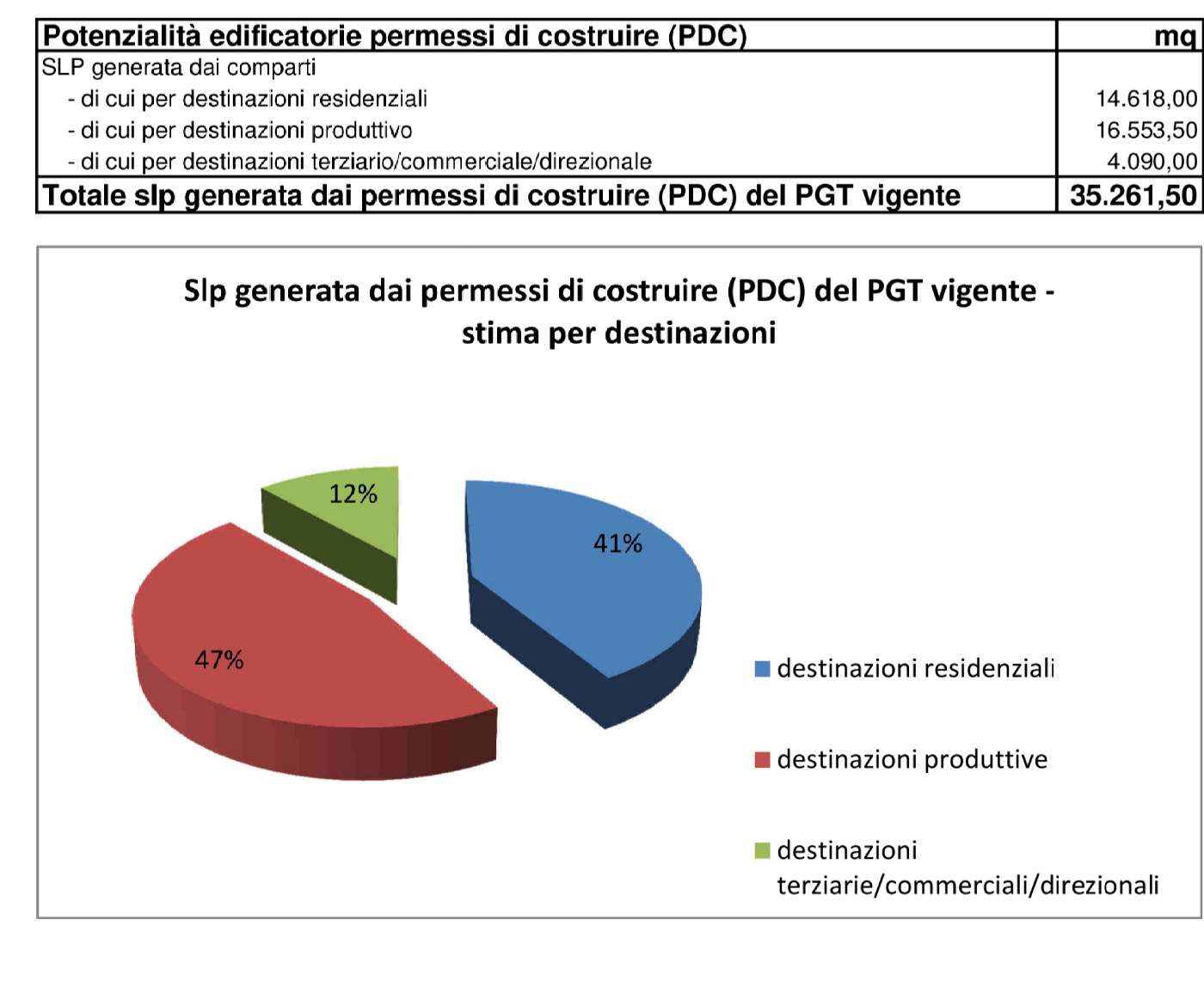
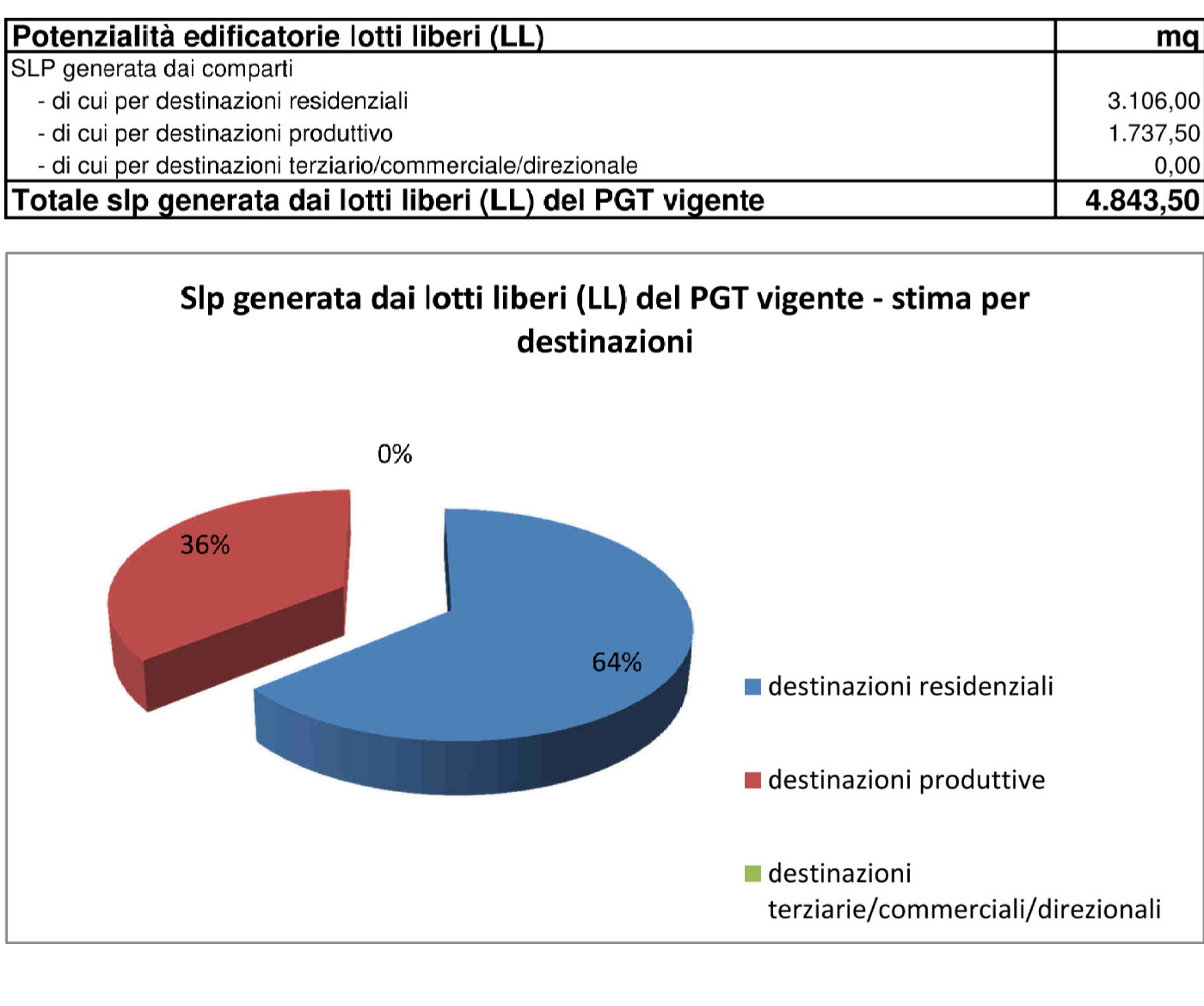


TIPOLOGIA	COD	DESCRIZIONE	STATO DI ATTUAZIONE (NON ATTIVATO / APPROVATO/CONFERMATO/IN COSTRUZIONE/CONCLUSO)	PREVISIONE POT VIGENTE/ARIANTE		
				Residenziale Slp [mq] TOTALE	Produttiva Slp [mq] TOTALE	Terziarie/commerciali/direzionali Slp [mq] TOTALE
PDC	1	VIARIN SIGNORA	NON ATTIVATO	2.000,00		
PDC	2	SACCE	NON ATTIVATO	1.900,00		
PDC	3	EX BIASI	NON ATTIVATO		7.500,00	
PDC	4	VIA E VIA RONZO	NON ATTIVATO	300,00		
PDC	5	CAPRA MARIE	NON ATTIVATO		3.800,00	2.440,00
PDC	6	VIA SACCHINI DISTRIBUZIONE	NON ATTIVATO			4.153,50
PDC	7	COMINELLI	NON ATTIVATO			
PDC	8	VIA ZADEI	NON ATTIVATO	1.208,00		
PDC	9	VIA LEONARDO DA VINCI ZANARDELLI	NON ATTIVATO	1.950,00		
PDC	10	VIA ZANARDELLI MORDO	NON ATTIVATO	3.100,00		
PDC	11	VIA MORDO	NON ATTIVATO	1.600,00		
PDC	12	ALIM	CONCLUSO		100,00	
PDC	13	VIA BRUNZETTI	NON ATTIVATO	800,00		
PDC	14	VIA GRAMSCI	NON ATTIVATO	800,00		
PDC	15	VIA BREVE	NON ATTIVATO		1.200,00	1.250,00
PDC	16	SAN CARLO	NON ATTIVATO	800,00		
PDC	17	VIA SANDESSANA	NON ATTIVATO	180,00		
PDC	18	EX GRIFFINO	NON ATTIVATO	350,00		
PR	1	EX ALBERTI	NON ATTIVATO			0,00
PR	2	CASCINA COUVIONE	NON ATTIVATO			0,00
PR	3	CASCINA BALZICA	NON ATTIVATO			0,00
PR	4	VIA DE GASPERI	NON ATTIVATO			0,00
PR	5	VIA ALBERTI	CONCLUSO			0,00
PR	10	VIA PRATI	NON ATTIVATO			0,00
PR	11	LAZZARI	NON ATTIVATO			0,00
PR	PR	CASCINA BRUGNOLA	SCADUTO			0,00
PR	PR	CASCINA REZZOIA	SCADUTO			0,00
PR	PR	LAFFRANCO	CONCLUSO			0,00
PR	PR	CHIUZZOLA	CONCLUSO			0,00
PR	PR	MASSA	CONCLUSO			0,00
PR	PR	ESSEDI CASI	CONCLUSO			0,00
PR	PR	EX TERZINIS FRANCESCO	SCADUTO			0,00
PR	PR	EX LOMBARDO	CONCLUSO			0,00
PR	PR	CASCINA EX SBERIA	SCADUTO			0,00
LL	1	Via Venezia Nord	NON ATTIVATO	250,00		0,00
LL	2	Via Giovanni XXIII	NON ATTIVATO	6,00	1.757,50	0,00
LL	3	Via Sere	CONCLUSO	374,00		0,00
LL	4	Via San Gattano	NON ATTIVATO	720,00		0,00
LL	5	Via Veneto Orient	NON ATTIVATO	234,00		0,00
LL	6	Via Veneto Nord	NON ATTIVATO	522,00		0,00
LL	7	Via Umberto Giordano	NON ATTIVATO	285,00		0,00
LL	8	Via Bonetti	NON ATTIVATO	721,00		0,00
				17.724,00	18.541,00	4.340,00

Limiti amministrativi	mq
SLP generata dai comparti	3.106,00
- di cui per destinazioni residenziali	1.737,50
- di cui per destinazioni produttive	0,00
- di cui per destinazioni terziario/commerciali/direzionali	0,00
Totale slp generata dai lotti liberi (LL) del PGT vigente	4.843,50

Potenzialità edificatorie permessi di costruire (PDC)	mq
SLP generata dai comparti	14.618,00
- di cui per destinazioni residenziali	16.553,50
- di cui per destinazioni produttive	0,00
- di cui per destinazioni terziario/commerciali/direzionali	4.090,00
Totale slp generata dai permessi di costruire (PDC) del PGT vigente	35.261,50



REGIONE LOMBARDA
PROVINCIA DI BRESCIA
COMUNE DI REZZATO

2° VARIANTE

PIANO DI GOVERNO DEL TERRITORIO

DOCUMENTO DI PIANO
QUADRO CONOSCITIVO

C5.1_V
RICOGNIZIONE DELLO STATO DI ATTUAZIONE
DEI PIANI DI RECUPERO, PERMESSI DI
COSTRUIRE E LOTTI LIBERI DEL PGT VIGENTE

CLAUDIO BUZZA
ARCHITETTO

GRUPPO DI LAVORO
Autore Urbanistica
Comune di Rezzato

ASSESSORE ALL'URBANISTICA
Dot. Giorgio Galina

responsabile unico del procedimento
arch. Bianca Morini

SCALA: 1:8.000
DATA: Luglio 2019

Adempimento delle vigenti leggi ai fini dell'attuazione del presente piano urbanistico, approvato e modificato con deliberazione del consiglio comunale.