




DOCUMENTO DI PIANO
AGGIORNAMENTO DELLA COMPONENTE
GEOLOGICA, IDROGEOLOGICA E SISMICA
SECONDO I CRITERI ED INDIRIZZI DELL'ART. 57 DELLA L.R. 11 MARZO
2005 N.12 AI SENSI DELLA D.G.R. 9/2616 DEL 30/11/2011

SCALA: 1:5.000
DATA: Gennaio 2018

A termini delle vigenti leggi sui diritti d'autore questo disegno non potrà essere copiato



Acquiferi di pianura

	Vulnerabilità alta
	Vulnerabilità mediamente alta
	Vulnerabilità mediamente bassa

Traccia delle sezioni idrogeologiche

