



Ufficio Servizi Tecnici – Gestione del Territorio

SPONSORIZZAZIONI

INTERVENTI DI MANUTENZIONE E VALORIZZAZIONE DELLE AREE A VERDE PRESENTI NELLE ROTATORIE STRADALI SITE SUL TERRITORIO COMUNALE, DA PARTE DI OPERATORI ECONOMICI, COOPERATIVE SOCIALI ED ASSOCIAZIONI OPERANTI SUL TERRITORIO COMUNALE

ALLEGATO A: [AGGIORNAMENTO ROTATORIE OGGETTO DEL BANDO](#)

DATA: Maggio 2025

A CURA DI: Ufficio Servizi Tecnici – Gestione del Territorio
Comune di Rezzato
Piazza Vantini, 21 – 25086 Rezzato (BS)
Tel. 030/249771 – Fax 030/2590535
E-mail: lavpubblici@comune.rezzato.bs.it

1) **Rotatoria sita tra via Treponti ed innesto/uscita SS45bis**

Rotatoria a verde con presenza di elemento decorativo e isola di traffico.


La rotatoria è fornita di acqua (contatore acquedotto da attivare) ma non di energia elettrica.

L'area verde ha un diametro di circa 24 ml.

Immagine aerea della rotatoria (fonte Google Maps)



Immagine stradale della rotatoria (fonte Google Maps)



2) Rotatoria sita tra via Paolo VI, via Giovanni XXIII e via Rezzole

Rotatoria a verde con presenza di elemento decorativo in pietra di Botticino, aiuole laterali di bordura e isole di traffico.

La rotatoria non è fornita di energia elettrica ed acqua (contatore acquedotto da attivare).

L'area verde ha un diametro di circa 34 ml.

Immagine aerea della rotatoria (fonte Google Maps)




Immagine stradale della rotatoria (fonte Google Maps)



4) Rotatoria sita tra via Garibaldi, via Europa e via Castellini

Rotatoria con presenza di elemento decorativo centrale, ghiaietto e aiuole laterali di bordura da mantenere.

La rotatoria è fornita di energia elettrica e acqua (contatore acquedotto da volturare).

L'area verde ha un diametro di circa 16 ml.

Immagine aerea della rotatoria (fonte Google Maps)




Immagine stradale della rotatoria (fonte Google Maps)

